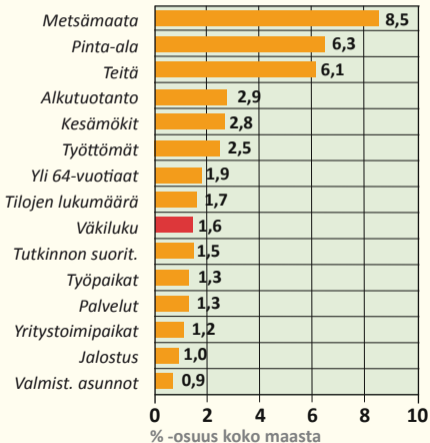




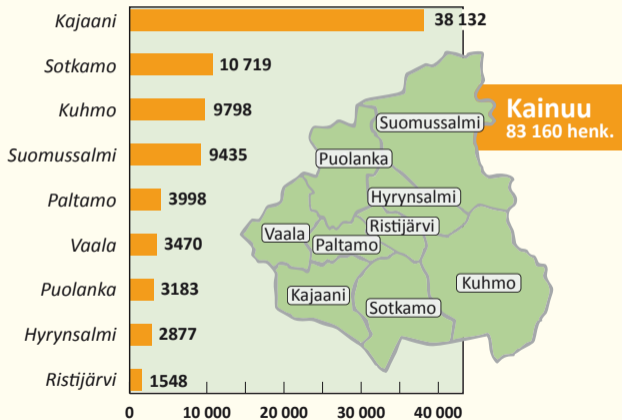
KAINUU tilastoina 2009

KAINUUN OSUUS KOKO MAASTA

Kainuun maakuntaprofiili



Kainuun kuntien väkiluku 2008



YLEISKATSAUS

	VÄESTÖ				PINTA-ALA		ASUKASTIHEYS	KOULUTUSASTE
	31.12. 2008	0-14 v. osuus (%) 2008	15-64 v. osuus (%) 2008	Yli 65 -v. osuus (%) 2008	Yht. km ²	Vesipinta- alan osuus (%)	asukkaita/ maa-km ²	(%) 2007
<i>Hyrynsalmi</i>	2 877	12,3	61,3	26,4	1 522	6,6	2,0	50,7
<i>Kajaani</i>	38 132	16,7	66,4	16,9	2 264	18,9	20,8	66,6
<i>Kuhmo</i>	9 798	13,1	63,5	23,5	5 457	11,9	2,0	58,1
<i>Paltamo</i>	3 998	15,0	63,3	21,7	1 139	19,3	4,4	56,3
<i>Puolanka</i>	3 183	12,7	62,1	25,2	2 599	5,3	1,3	51,4
<i>Ristijärvi</i>	1 548	10,6	59,9	29,5	898	6,9	1,9	53,0
<i>Sotkamo</i>	10 719	16,1	64,0	19,9	2 952	10,3	4,1	53,9
<i>Suomussalmi</i>	9 435	12,7	63,0	24,3	5 858	10,0	1,8	61,5
<i>Vaala</i>	3 470	15,5	59,3	25,2	1 764	26,2	2,7	57,6
<i>Kainuu</i>	83 160	15,2	64,4	20,4	24 453	12,1	3,9	61,4
<i>Koko maa</i>	5 326 314	16,7	66,5	16,7	390 920	8,8	17,5	64,1

Lähde:Tilastokeskus. Maanmittauslaitos.

VÄESTÖ

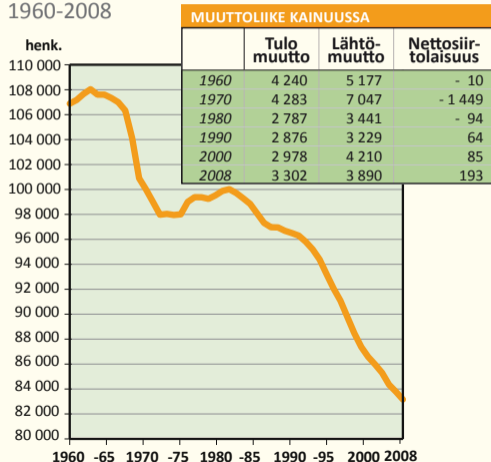
VÄESTÖN MUUTOKSET

	Synt. enemm. 2008	Muutto-voitto/ tappio 2008	Väkiluvun muutos 2008	Väkiluvun muutos 1999-08/v.
<i>Hyrynsalmi</i>	-37	-53	-90	-79
<i>Kajaani</i>	114	-73	43	-127
<i>Kuhmo</i>	-53	-91	-145	-178
<i>Paltamo</i>	-35	-41	-73	-60
<i>Puolanka</i>	-39	-5	-42	-85
<i>Ristijärvi</i>	-15	-11	-27	-33
<i>Sotkamo</i>	-43	47	3	-57
<i>Suomussalmi</i>	-76	-120	-197	-197
<i>Vaala</i>	-38	-48	-91	-76
Kainuu	-222	-395	-619	-891

Lähde: Tilastokeskus

Kainuun väkiluvun kehitys

1960-2008

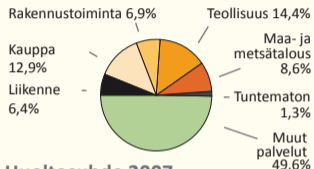


ELINKEINOT

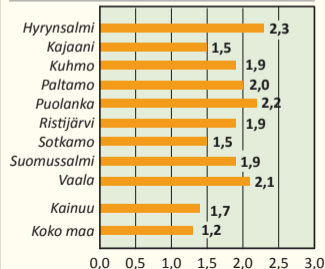
	TYÖPAIKAT 2007			TYÖLLISYYS 2008		
	Maa- ja metsätalous	Teollisuus ja rakent.	Palvelut	Työpaikat yhteensä	Työttömät	Työttömyysaste %
<i>Hyrynsalmi</i>	149	100	505	763	186	16,2
<i>Kajaani</i>	485	3 501	11 864	15 998	2 241	12,6
<i>Kuhmo</i>	515	474	2 140	3 200	737	17,0
<i>Paltamo</i>	124	235	745	1 116	273	16,1
<i>Puolanka</i>	215	107	536	881	219	16,3
<i>Ristijärvi</i>	89	28	278	400	77	11,8
<i>Sotkamo</i>	437	1 094	2 313	3 895	453	9,6
<i>Suomussalmi</i>	373	698	1 881	3 005	593	14,1
<i>Vaala</i>	202	185	616	1 020	226	15,6
<i>Kainuu</i>	2 589	6 422	20 878	30 278	5 005	13,5
<i>Koko maa</i>	93 557	594 399	1 656 663	2 369 066	203 755	7,6

Lähde: Tilastokeskus

Elinkeinorakenne 2007



Huoltosuhte 2007



ALKUTUOTANTO

	MAATALOUS					METSÄTALOUS		
	Maatalouden työllinen työvoima 2006	Toimivat tilat lkm 2008	Keski- peltoala ha 2008	Maidon lähettäjiä lkm 2008	Maitoa/ lähettäjä 1000 l 2008	Metsätalouden työllinen työvoima 2006	Metsä- maata 1000 ha 2006	Puuston tilavuus 1000 m ³ talousmetsissä
<i>Hyrynsalmi</i>	97	61	20,3	40	113	55	119	9 400
<i>Kajaani</i>	186	131	32,2	29	139	278	141	13 000
<i>Kuhmo</i>	247	178	22,9	79	150	251	411	32 200
<i>Paltamo</i>	97	84	23,8	32	112	25	76	7 200
<i>Puolanka</i>	107	71	27,8	29	242	101	205	15 800
<i>Ristijärvi</i>	66	50	30,3	26	131	27	72	5 800
<i>Sotkamo</i>	296	261	29,8	77	167	118	235	22 200
<i>Suomussalmi</i>	193	147	19,3	60	124	189	409	28 800
<i>Vaala</i>	139	119	52,1	40	195	30	86	7 600
<i>Kainuu</i>	1 428	1 102	28,9	412	152	1 074	1754	142 000
<i>Koko maa</i>	70 466	65 452	35,0	12 267	178	17 571	20 300	2 053 945

Lähde: Tilastokeskus. Maa- ja metsätalousministeriö.

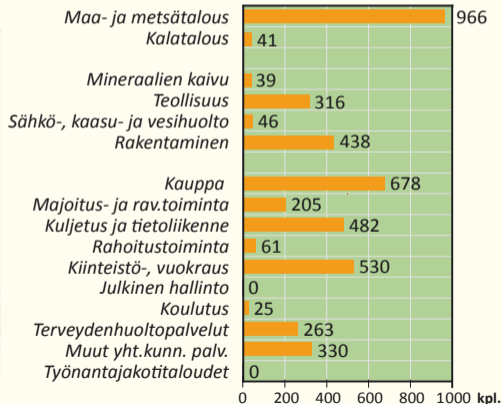
TEOLLISUUS JA TOIMIPAIKAT

TEOLLISUUS 2007				
	Toimi- paikat	Henkilöstö yhteensä	Jalostusarvo/ bruttoarvo %	Vienti yhteensä 1 000 €
<i>Hyrynsalmi</i>	21	59	54,3	2
<i>Kajaani</i>	135	2603	32,6	428 222
<i>Kuhmo</i>	59	347	28,3	35 772
<i>Paltamo</i>	21	73	36,4	1 587
<i>Puolanka</i>	14	35	15,0	2 992
<i>Ristijärvi</i>	9	10	79,9	.
<i>Sotkamo</i>	69	574	22,3	43 639
<i>Suomussalmi</i>	43	548	38,6	30 270
<i>Vaala</i>	16	85	78,3	.
<i>Kainuu</i>	387	4 334	32,7	542 482
<i>Koko maa</i>	29 210	426 801	29,8	77 230 477

Lähde: Tilastokeskus

Toimipaikkojen lukumäärä

Toimialoittain Kainuussa 2007



Lähde: Tilastokeskuksen toimipaikkarekisteri

ALUETALOUS

ARVONLISÄYS 2007* MILJ.EUROA

Toimiala

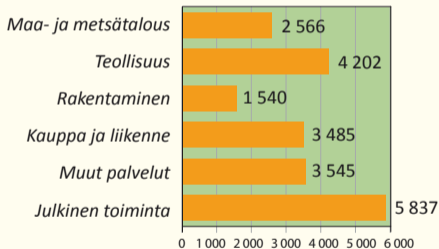
	Kehys-Kainuun seutukunta	Kajaanin seutukunta	Kainuu	Koko maa
Arvonlisäys käyvin hinnoin				
Maa- ja metsätalous	114	101	215	5 095
Teollisuus	56	296	352	41 134
Rakentaminen	21	108	129	10 028
Kauppa ja liikenne	90	202	292	33 858
Muut palvelut	73	224	297	33 294
Julkinen toiminta	73	416	489	33 503
Kaikki toimialat yhteensä	427	1 347	1 774	156 912

ARVONLISÄYS EUROAA/ASUKAS (brutto perushintaan) EU27=100

	2000	2001	2002	2003	2004	2005	2006	2007*
Kainuu	77,3	80,2	80,3	79,1	81,9	77,6	81,7	83,7
Uusimaa	165,2	163,3	159,5	152,8	157,0	154,6	156,6	157,3
Pohjois-Karjala	87,2	84,6	82,4	85,0	87,6	85,1	86,7	85,8
Pohjois-Savo	89,6	89,5	88,3	88,6	89,3	90,6	90,2	92,2
Lappi	100,4	95,6	95,2	94,1	98,8	92,9	98,8	94,7
Koko maa	117,2	115,7	115,1	112,8	116,2	114,1	114,8	115,8

Arvonlisäys/asukas

Kainuussa 2007* (euroa)



Lähde: Tilastokeskus / Aluetilinpito * ennakkotieto

ASUMINEN

ASUMINEN 2008

	Asunto- kuntia	Asuntokunnan keskikoko	Huoneisto-ala m ² /asukas	Asuminen		Valmistuneet asunnot	Kesä- mökkejä
				Omistusasunnoissa	Pientaloissa		
<i>Hyrynsalmi</i>	1 359	2,1	41,6	64,5	68,6	3	623
<i>Kajaani</i>	18 333	2,1	37,7	59,7	35,6	121	1 713
<i>Kuhmo</i>	4 708	2,1	40,8	65,6	61,3	9	2 369
<i>Paltamo</i>	1 832	2,2	38,4	59,4	63,8	6	1 205
<i>Puolanka</i>	1 517	2,1	40,1	59,1	63,7	2	1 496
<i>Ristijärvi</i>	720	2,1	42,5	61,0	74,2	18	560
<i>Sotkamo</i>	4 795	2,2	39,5	64,1	61,5	84	1 827
<i>Suomussalmi</i>	4 423	2,1	40,1	63,6	60,5	20	2 214
<i>Vaala</i>	1 628	2,1	40,5	61,2	69,3	4	1 629
<i>Kainuu</i>	39 315	2,1	39,0	61,6	50,6	267	13 636
<i>Koko maa</i>	2 499 332	2,1	38,3	59,2	40,2	30 542	481 731

TYÖSSÄKÄYNTI

TYÖPAIKAT TYÖNANTAJASEKTORIN MUKAAN 2007

	Valtio %	Kunta %	Yksityinen %	Yrittäjien lukumäärä
<i>Hyrynsalmi</i>	3,9	46,8	47,3	180
<i>Kajaani</i>	10,4	28,3	59,2	1 129
<i>Kuhmo</i>	10,5	29,2	58,4	490
<i>Paltamo</i>	2,4	32,1	53,6	185
<i>Puolanka</i>	8,8	36,7	52,2	203
<i>Ristijärvi</i>	1,4	40,1	57,1	106
<i>Sotkamo</i>	2,3	25,3	70,8	661
<i>Suomussalmi</i>	8,6	29,1	60,3	426
<i>Vaala</i>	8,6	42,2	46,8	229
Kainuu	8,6	29,4	59,6	3 609
<i>Koko maa</i>	6,8	23,5	66,3	240 812

Lähde: Tilastokeskus



Kuva: Sanna Heikkinen

KUNNALLISTALOUS JA –VAALIT

KUNNALLISVAALIT 2008

	Valtuustopaikat							
	KESK	VAS	SDP	KOK	KD	VIHR	MUUT	YHT.
<i>Hyrynsalmi</i>	13	4	2	0	0	0	2	21
<i>Kajaani</i>	17	10	6	8	1	2	7	51
<i>Kuhmo</i>	19	3	7	3	1	1	1	35
<i>Paltamo</i>	13	5	4	1	1	1	2	27
<i>Puolanka</i>	13	5	0	1	0	0	2	21
<i>Ristijärvi</i>	12	1	0	3	0	0	1	17
<i>Sotkamo</i>	18	8	2	5	2	0	0	35
<i>Suomussalmi</i>	19	12	0	4	0	0	0	35
<i>Vaala</i>	14	4	1	1	0	0	1	21
Kainuu	138	52	22	26	5	4	16	263
<i>Koko maa</i>								

KUNTIEN TALOUS 2008

Tulovero prosentti 2009	Verotulot €/asukas	Valtionosuudet €/asukas	Vuosikate €/asukas
19,75	2 400	3 145	62
19,00	2 954	1 548	286
19,75	2 610	2 357	-6
19,75	2 474	2 449	200
20,25	2 497	3 282	452
19,50	2 569	2 944	207
19,00	2 658	1 662	44
19,00	2 610	2 668	403
20,50	2 855	3 054	169
19,24	2 765	2 039	222
18,59	3 291	1 206	363

EDUSKUNTAVAALIT 2007 Poliittinen jakauma (% annetuista äänistä)

	KESK	SDP	KOK	VAS	VIHR	KD	MUUT	Äänestysprosentti
Kainuu	44,4	11,2	10,1	23,6	2,7	2,8	5,2	60,4
<i>Koko maa</i>	23,1	21,4	22,3	8,8	8,5	4,9	11,1	65,0

Lähde: Tilastokeskus/ Julkinen talous

LIIKENNE

LIIKENNE 2008

	Yleisten teiden pituus km	Vuorokausi- liikenne keskimäärin	Henkilöautoja/ 1000/as.
<i>Hyrnsalmi</i>	308	301	537
<i>Kajaani</i>	456	1 119	512
<i>Kuhmo</i>	937	287	557
<i>Paltamo</i>	294	701	504
<i>Puolanka</i>	455	256	515
<i>Ristijärvi</i>	235	357	571
<i>Sotkamo</i>	662	575	534
<i>Suomussalmi</i>	1068	270	544
<i>Vaala</i>	317	430	544
Kainuu	4 732	440	527
<i>Koko maa</i>	78 202	1247	504

Lähde: Tietilasto. AKE.

Kainuun sijainti

