

## **KAINUUN 1. VAIHEMAAKUNTAKAAVAN LAATIMINEN ETENEE**

Maankäyttö- ja rakennuslain (MRL 27 §) mukaisen vaihemaakuntakaavan laatiminen on parhaillaan käynnissä. Kainuun maakuntahallitus teki 23.4.2007 päätöksen Kainuun 1. vaihemaakuntakaavan laatimisen käynnistämisestä.

Kaavan laatimisprosessiin kuuluva osallistumis- ja arviointisuunnitelma hyväksyttiin Kainuun maakuntahallituksessa 11.8.2008. Suunnitelman sisältöä on tarkistettu viimeksi 25.5.2009.

Kainuun 1. vaihemaakuntakaavassa käsitellään puolustusvoimien ampuma- ja harjoitustoimintaan Kainuussa liittyvät alueidenkäyttöratkaisut sekä valtioneuvoston 29.4.2009 vahvistamassa (YM3/5222/2007) Kainuun maakuntakaavassa selvitysalueiksi osoitettujen alueiden maankäyttö.

Puolustusvoimat on esittänyt tarpeen laajentaa Vuosangan ampuma- ja harjoitusaluetta. Laajennusalueiden maankäyttöä ei 29.4.2009 vahvistetussa maakuntakaavassa voitu kuitenkaan ratkaista, joten ne osoitettiin maakuntakaavassa selvitysalue -merkinnällä (se).

Puolustusvoimien ampuma- ja harjoitusalueiden sekä niihin liittyvien mahdollisten laajennusalueiden osalta voimassa olevaa maakuntakaavaa on päätetty tarkentaa vaihemaakuntakaavalla.

Vaihemaakuntakaavan Lähtökohdat ja tavoitteet -raporttiluonnos on parhaillaan julkisesti nähtävillä (13.5.–22.6.2009). Raporttiluonnos on nähtävillä Kainuun maakunta-kuntayhtymän kansliassa, Kainuun kaupunkien ja kuntien virastoissa sekä Kainuun maakunta -kuntayhtymän Internet -verkkosivuilla.

## **VAIKUTUSTEN ARVIOINTI**

Vaikutusten arviointi on keskeinen osa eri kaavojen (maakuntakaava, yleiskaava, asemakaava) laadintaprosessia. Arvioinnin tehtävänä on tuottaa suunnittelijoille, osallisille sekä päättäjille tietoja kaavan toteuttamisen vaikutuksista, niiden merkittävyydestä sekä haitallisten vaikutusten lieventämismahdollisuuksista. Maankäyttö- ja rakennuslain (MRL 9 §) mukaan kaavaa laadittaessa on tarpeellisessa määrin selvitettävä eri vaihtoehtojen toteuttamisen ympäristövaikutukset, mukaan lukien yhdyskuntataloudelliset, sosiaaliset, kulttuuriset ja muut vaikutukset.

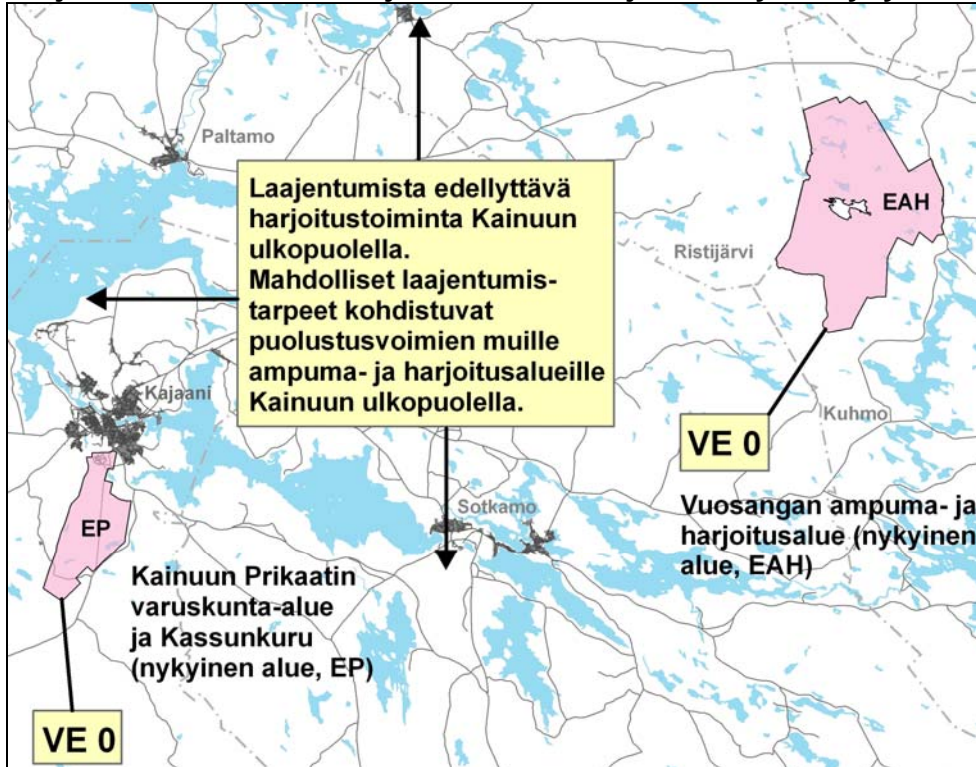
Vaikutusten arvioinnin tärkeimpänä tehtävänä on tukea kaavaratkaisujen valmistelua ja valintaa. Eri vaihtoehtojen myönteisiä ja kielteisiä vaikutuksia vertailemalla löydetään ratkaisuja, joiden perusteella suunnittelu etenee. Maakuntakaavoituksen yhteydessä vaikutusten arviointi tehdään sillä tasolla ja tarkkuudella, kuin maakuntakaava yleispiirteisenä kaavana edellyttää.

Vaikutusten arvioinnin lähtökohtana on arvioida erilaisia toteuttamisen vaihtoehtoja. Voimassa olevasta Kainuun maakuntakaavasta saaduissa, Vuosangan ampuma- ja harjoitusaluetta koskevissa lausunnoissa ja muistutuksissa, on esitetty Vuosangan alu-

een laajentumisen vaihtoehtona ampuma- ja harjoitustoiminnan keskittämistä Kajaaniin Kainuun Prikaatin varuskunnan eteläpuolella sijaitsevalle Kassunkurun ampuma- ja harjoitusalueelle sekä sen mahdolliselle laajentumisalueelle. Puolustusvoimien esittämät laajennustarpeet ja lausunnoissa esitetyt vaihtoehdot ovat toimineet lähtökohtina tarkasteltavien vaihtoehtojen valinnalle.

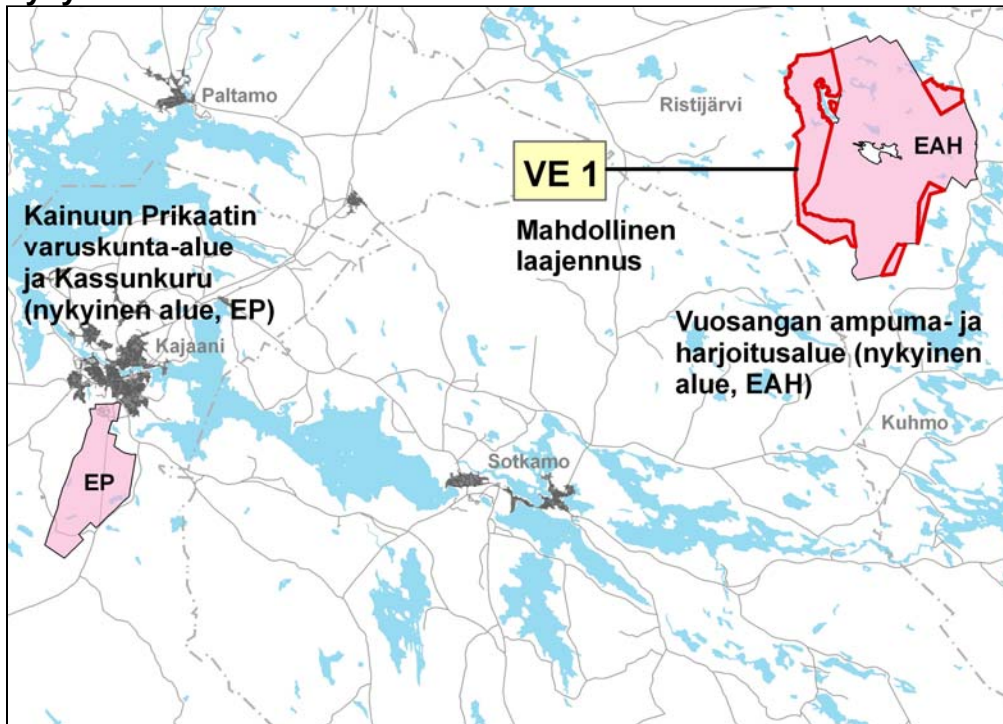
### **VAIHTOEHTOTARKASTELUSSA TARKASTELLAAN SEURAAVIA KAAVAN PERUSVAIHTOEHTOJA:**

**VE 0 (vaihtoehto 0). Vuosangan ampuma- ja harjoitusalueen sekä Kassunkurun harjoitusalueen toiminta ja toiminnan laajuus säilyvät nykyisellään.**



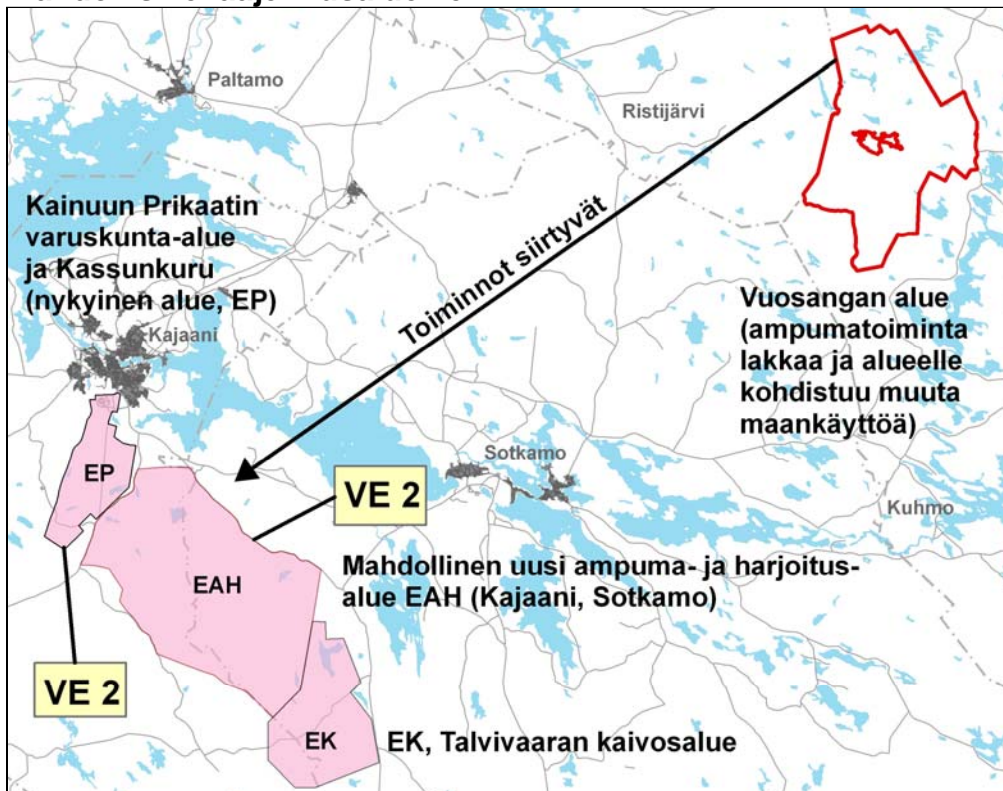
Pohjakartta © Maanmittauslaitos 2008. Käyttöoikeuslupa nro MML/VIR/MYY/310/08. Aineiston kopiointi ilman Maanmittauslaitoksen lupaa on kielletty.

**VE 1 (vaihtoehto 1).** Vuosangan ampuma- ja harjoitusalue alue laajenee nykyisestä.



Pohjakartta © Maanmittauslaitos 2008. Käyttöoikeuslupa nro MML/VIR/MYY/310/08. Aineiston kopiointi ilman Maanmittauslaitoksen lupaa on kielletty.

**VE 2 (vaihtoehto 2).** Vuosangan alueen ampuma- ja harjoitustoiminta lakkaa ja ko. toiminnot keskitetään Kainuun Prikaatin varuskunta-alueelle ja siihen kuuluville mahdollisille laajennusalueille.



Pohjakartta © Maanmittauslaitos 2008. Käyttöoikeuslupa nro MML/VIR/MYY/310/08. Aineiston kopiointi ilman Maanmittauslaitoksen lupaa on kielletty.

Lopullinen vaihemaakuntakaavan kaavaratkaisu muodostuu perusvaihtoehtojen vaikutusten arvioinnin ja vertailun perusteella.

Vaikutusten arviointi tuottaa tietoa vaihtoehtoja koskevien valintojen tueksi. Vaikutusten arvioinnin tuloksena voidaan kaavaratkaisu valita vaihtoehtojen joukosta, eri vaihtoehtoja yhdistämällä tai suunnitella uudenlainen ratkaisu.

## **OSALLISTUMIS- JA ARVIOINTISUUNNITELMA ON TARKISTETTU**

Osallistumis- ja arviointisuunnitelma (OAS) on maankäyttö- ja rakennuslain mukainen suunnitelma maakuntakaavan laatimisessa noudatettavista osallistumis- ja vuorovaikutusmenettelyistä sekä suunnitelma maakuntakaavan vaikutusten arvioinnista.

Kainuun 1. vaihemaakuntakaavan osallistumis- ja arviointisuunnitelma on hyväksytty maakuntahallituksessa 11.8.2008 (MH 191 §). Maakuntahallitus tarkisti suunnitelman 25.5.2009 pitämässään kokouksessa (MH 5 §). Osallistumis- ja arviointisuunnitelma oli tarpeen tarkistaa, sillä 1. vaihemaakuntakaavan laatimisaikataulu ja vaikutusten arvioinnin toteuttamistapa sekä arvioitu vaikutusalue ovat täsmentyneet. Lisäksi vaihemaakuntakaavan laatimiseen osallistuvassa henkilöstössä on tapahtunut henkilövaihdos ja alueidenkäytön toimipaikan osoite on muuttunut.

Osallistumis- ja arviointisuunnitelma on nähtävillä Kainuun maakunta -kuntayhtymän Internet -sivuilla osoitteessa <http://maakunta.kainuu.fi> > Alueidenkäyttö- ja maakuntakaavoitus > Kainuun 1. vaihemaakuntakaava > Osallistumis- ja arviointisuunnitelma ([http://maakunta.kainuu.fi/1\\_vaihemaakuntakaava\\_oas](http://maakunta.kainuu.fi/1_vaihemaakuntakaava_oas) ).

## **VAIHEMAAKUNTAKAAVAN LAATIMISEN AIKATAULU V. 2009:**

### *Tavoitevaihe: kevät – kesä 2009*

- Viimeistellään kaavan lähtökohta-aineisto ja määritellään kaavan laatimisen tavoitteet, joiden lähtökohtina ovat valtakunnalliset alueidenkäyttötavoitteet, maakunnalliset kehittämistarpeet sekä käytävät neuvottelut
- Neuvotteluja osallisten ja sidosryhmien kanssa
- Maakuntahallituksen päätös tavoitteista
- Konsultti arvioi eri vaihtoehtojen vaikutuksia

### *Luonnosvaihe: syksy 2009 – talvi 2009–2010*

- Tehdään tarvittavat erillisselvitykset
- Tarkastellaan kaavaratkaisun vaihtoehtoja ja arvioidaan niiden vaikutuksia
- Laaditaan kaavaluonnos ja asetetaan se julkisesti nähtäville
- Pyydetään kaavaluonnosta koskevat lausunnot
- Maakuntahallituksen päätös vastineista

Luonnosvaiheen jälkeen vaihemaakuntakaavan laatiminen jatkuu ehdotus- ja hyväksymisvaiheella. Niiden aikataulu täsmentyy kaavan laatimisen edetessä.

Lisätietoja saa tarvittaessa Kainuun maakunta -kuntayhtymän Internet -sivuilta osoitteesta <http://maakunta.kainuu.fi> > Alueidenkäyttö- ja maakuntakaavoitus > Kainuun 1. vaihemaakuntakaava sekä Kainuun maakunta -kuntayhtymän alueidenkäyttö -yksiköstä.

Yhteystiedot:

Kainuun maakunta -kuntayhtymä  
PL 400, 87070 KAINUU  
Käyntiosoite: Kauppakatu 1, 2. krs, Kajaani  
Puhelin: 08-6155 41, fax: 08-6155 4260  
Sähköposti: kirjaamo@kainuu.fi, etunimi.sukunimi@kainuu.fi  
Internet: <http://maakunta.kainuu.fi>

Alueidenkäyttö  
Suunnittelujohtaja Hannu Heikkinen  
Puhelin: 08-6155 4220, 044-7100 864